

**Kaposmérő Község Önkormányzata Képviselő-testületének
10/2017. (VII.24.) önkormányzati rendelete**

a

**„Kaposmérő helyi építési szabályzatá”-ról
szóló**

– egységes szerkezetbe foglalt –

1/2005. (III. 02.) önkormányzati rendelet módosításáról

Kaposmérő Községi Önkormányzat Képviselő-testülete az épített környezet alakításáról és védelméről szóló 1997. évi LXXVIII. törvény (a továbbiakban Étv) 6/A.§ (3) bekezdésében és a 62.§ (6) bekezdés 6.) pontjában kapott felhatalmazás alapján, a Magyarország helyi önkormányzatairól szóló 2011. évi CLXXXIX. Tv. 13.§ (1) bekezdésének 1.) pontjában és az Étv 6.§ (1) bekezdésében meghatározott feladatkörében eljárva a településfejlesztési koncepcióról, az integrált településfejlesztési stratégiáról és a településrendezési eszközökről, valamint egyes településrendezési sajátos jogintézményekről szóló 314/2012. (XI. 8.) Korm. rendelet VI. fejezetének eljárási szabályai alapján a következőket rendeli el:

1.§


(1) A „Kaposmérő helyi építési szabályzatá”-ról szóló 1/2005. (III. 02.) önkormányzati rendelet mellékletét képező külterület szabályozási terv normatartalma helyébe a változással érintett területen e rendelet 1. mellékletének normatartalma lép.

2.§


E rendelet az állami főépítész hatáskörben eljáró megyei kormányhivatallal és az érintett államigazgatási szervekkel történt közlést követő 15. napon, de legkorábban a kihirdetést követő 30. napon lép hatályba.


dr Mészáros Renáta
jegyző




Prukner Gábor
polgármester

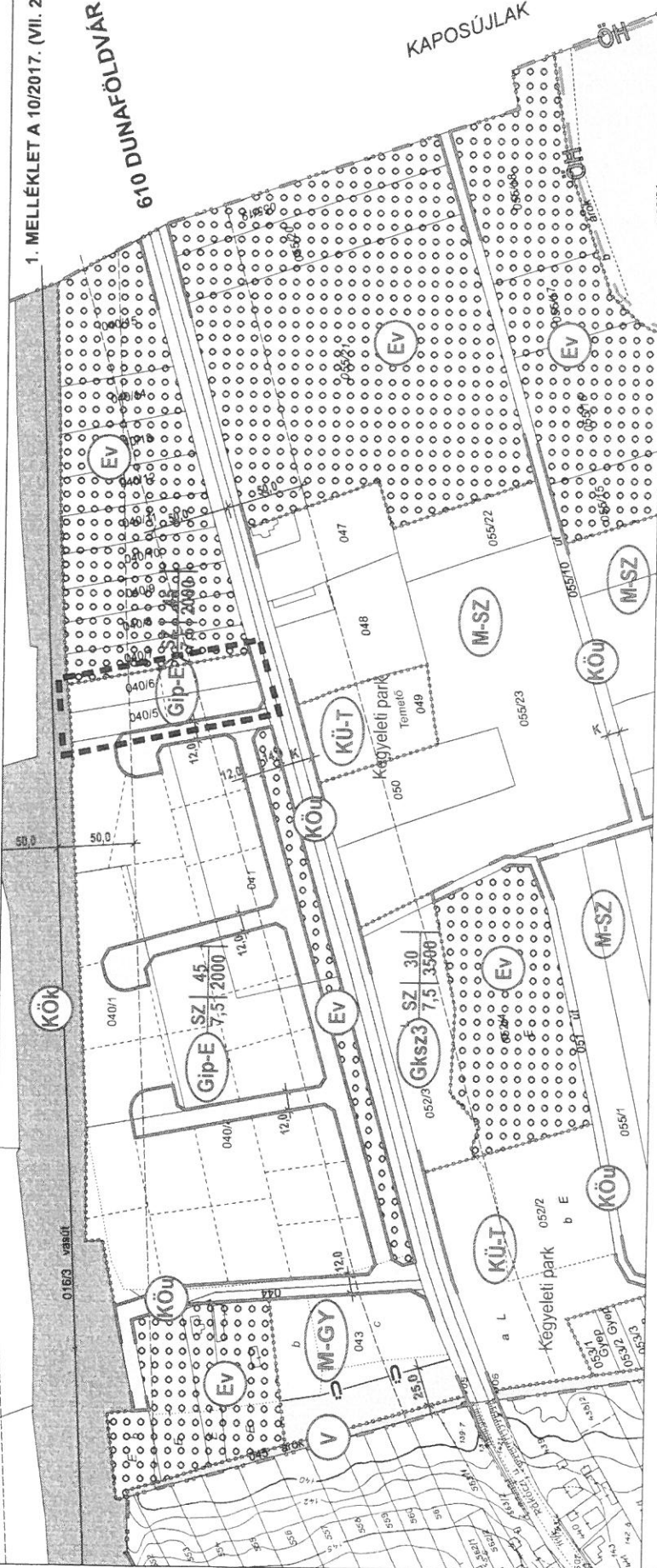
Kihirdetés napja: 2017. július 24.


dr Mészáros Renáta
jegyző



10163 DUNA-FŐFŐLDVÁR

KAPOSÚJLAK



JELMAGYARÁZAT

	IGAZGATÁSI TERÜLET HATÁRA		ÉPÍTÉSI ÖVEZETI ELŐÍRÁS		Építési területi mód/Burkolat % jele Előírásjel/Fontosságjel		NATURA2000 TERÜLET HATÁRA		TÁV- ÉS HIRKOZLÉSI ÁTJÁTSZÓSÁV
	BELTERÜLETI HATÁR		SZ SZABADON ÁLLÓ BEÉPÍTÉSRE NEW SZÁNT-TERÜLET		ÖKOLÓGIAI HÁLÓZAT ALTAI ENYITT TERÜLET HATÁRA		ÖKOLÓGIAI HÁLÓZAT ALTAI ENYITT TERÜLET HATÁRA		MEGSZÜNT DÖGKÜT
	SZABÁLYOZÁSI VONAL		BEÉPÍTÉSRE NEW SZÁNT-TERÜLET		VEDELEMBE JAVASOLT HELYI JELENTŐSÉGŰ TERMÉSZETVÉDELMI TERÜLET		VEDELEMBE JAVASOLT HELYI JELENTŐSÉGŰ TERMÉSZETVÉDELMI TERÜLET		HIRKOZLÉSI ÁTJÁTSZÓ ÁLLOMÁS
	ÖVEZETI HATÁR		KÖZLEKEDÉSI ÉS KÖZMŰTERÜLET (KÖZÚT)		ÁSVÁNYVAGYON TERÜLET HATÁRA		ÁSVÁNYVAGYON TERÜLET HATÁRA		BEÜLETÉSI KÖTELEZETTSÉG (VEDŐFÁSTÁS)
	SZABÁLYOZÁSI SZÉLESSEG		KÖZLEKEDÉSI ÉS KÖZMŰTERÜLET (VASÚT)		HELYI JELENTŐSÉGŰ MŰVÉRETEK		HELYI JELENTŐSÉGŰ MŰVÉRETEK		
	VEDŐTÁVOLSÁG		VIZGAZDÁI KODÁSI TERÜLET (VIZTÁRZÓ, VIZKÜKÜT)		HELYI JELENTŐSÉGŰ TERMÉSZETI EMLÉK		HELYI JELENTŐSÉGŰ TERMÉSZETI EMLÉK		
	BEÉPÍTÉSRE SZÁNT-TERÜLET		VIZGAZDÁI KODÁSI TERÜLET (FOLYÓ ÉS ÁLLÓVÍZEK MEDRE ÉS PARTI SÁVJA)		NYILVÁNTARTOTT RÉGÉSZETI LEHŐVELY		NYILVÁNTARTOTT RÉGÉSZETI LEHŐVELY		
	KERESKEDELMI, SZOLGÁLTATÓ GAZDASÁGI TERÜLET		ERDŐTERÜLET (GAZDASÁGI ERDŐ)		VILLAMOS ELGOSZTÓHÁLÓZAT (120 KV)		VILLAMOS ELGOSZTÓHÁLÓZAT (120 KV)		
	IPARI GAZDASÁGI TERÜLET (MEZŐGAZDASÁGI ÜZEMI TERÜLET)		ERDŐTERÜLET (VEDÉRDŐ)		KISTERSÉGI SZENNYVÍZVEZETÉK (TERVEZETT)		KISTERSÉGI SZENNYVÍZVEZETÉK (TERVEZETT)		
	EGYÉB IPARI TERÜLET		ERDŐTERÜLET (TURISZTIKA)		NAGYKÖZÉPNYOMÁSÚ GAZVEZETÉK		NAGYKÖZÉPNYOMÁSÚ GAZVEZETÉK		
	EGYÉB TERÜLET (SZENNYVIZATEMELŐ)		ÁLTALÁNOS MEZŐGAZDASÁGI TERÜLET (SZÁNTÓ)						
	KÜLÖNLÉGES TERÜLET (SZABADIDŐS-REKREÁCIÓS KÖZPONT)		ÁLTALÁNOS MEZŐGAZDASÁGI TERÜLET (GYEP, RÉT, LEGELŐ)						
	KÜLÖNLÉGES TERÜLET (SZENNYVIZTIZTÍTÓ TELEP)		KERTES MEZŐGAZDASÁGI TERÜLET (KERT, SZŐLŐ, GYUMOLCSOS)						

MÓDOSÍTÁSSAL ÉRINTETT TERÜLET

<p>VIRÁNYI ÉPÍTÉSZ STÚDIÓ KFT 7400 KAPOSVÁR, LOSONC UTCA 1. TEL/FAX: 82-511-575</p>	
<p>Munka megnevezése: KAPOSMERŐ TELEPÜLÉSRENDEZÉSI ESZKÖZÖK 6. SZ. MÓDOSÍTÁS II. ÜTEM</p>	
<p>Rajz megnevezése: KÜLTERÜLET SZABÁLYOZÁSI TERV MÓDOSÍTÁS</p>	
<p>Tervezők: VIRÁNYI ISTVÁN TT-14-0075</p>	<p>Munkatárs: M=1:4000</p>
<p>Jelzőszám: 3/2016</p>	<p>Datum: 2017. JÚLIUS</p>

2.2.



KÉSZÜLT AZ ÁLLAMI ALAPADATOK FELHASZNÁLÁSÁVAL